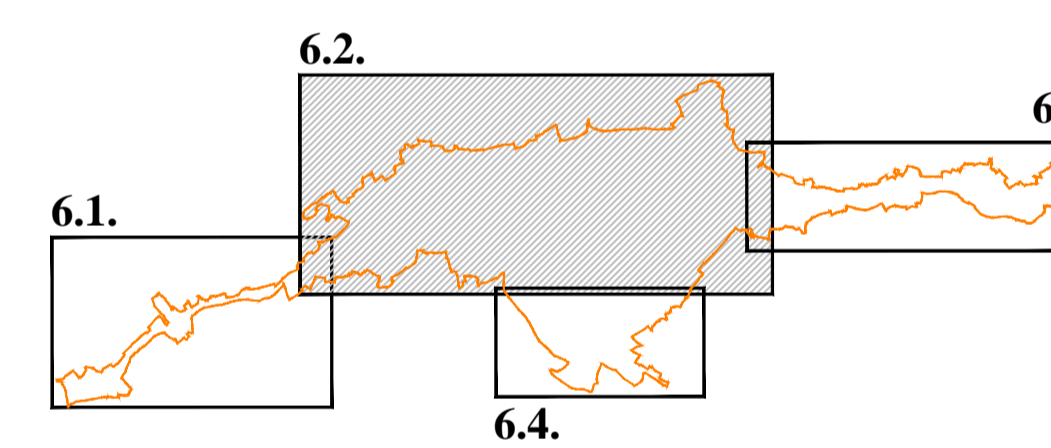
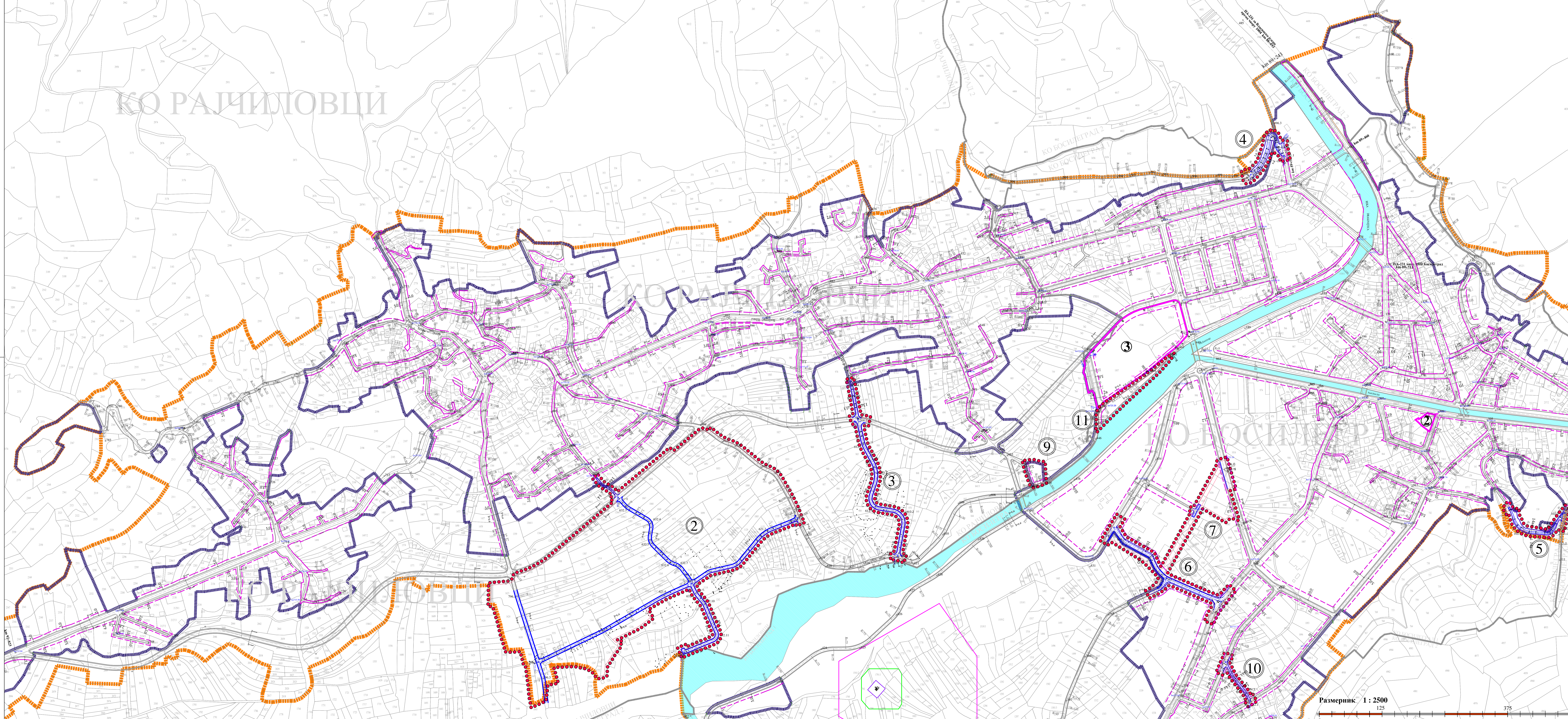
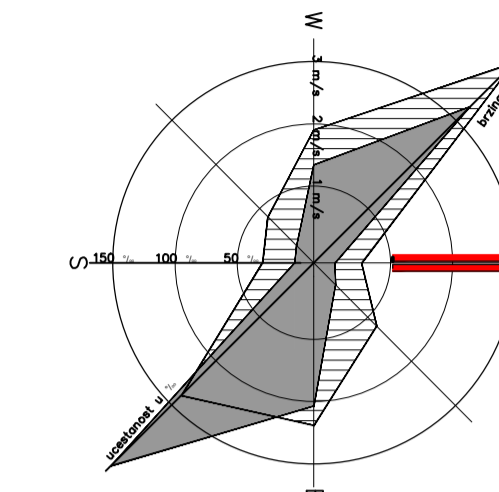




ДРУГЕ ИЗМЕНЕ И ДОПУНЕ
ПЛАНА ГЕНЕРАЛНЕ РЕГУЛАЦИЈЕ БОСИЛЕГРАДА
ОПШТИНА БОСИЛЕГРАД



ЛЕГЕНДА:

- ГРАНИЦЕ И ОЗНАКЕ:**
- граница обухвата плана и Другим изменама и допунама
 - граница грађевинског подручја
 - граница обухвата подручја првих измена и допуна
 - граница обухвата подручја других измена и допуна
 - граница непосредне зоне заштите изворница
 - граница уже зоне заштите изворница
 - граница шире зоне заштите изворница
 - грађевинска линија
 - регулациона линија
 - линија коловоза
 - оса улица
 - новопројектоване саобраћајнице и другим изменама и допунама

Носилац израде плана:
ОПШТИНСКА УПРАВА ОПШТИНЕ БОСИЛЕГРАД

Назив плана: **ДРУГЕ ИЗМЕНЕ И ДОПУНЕ
ПЛАНА ГЕНЕРАЛНЕ РЕГУЛАЦИЈЕ БОСИЛЕГРАДА**
-напрт-

Назив листе: **ПЛАН РЕГУЛАЦИЈЕ И НИВЕЛАЦИЈЕ**

Број графичког прилога: **6.2.** | Размера: **1:2500** | Датум: Децембар, 2021 година

Одговорни урбаниста: Станислава Илић, д.и.а.
(лиценца број 200 0115 03)

САРАДНИЦИ:
Слободан Грождановић, дипл.инж.град.
Мирјана Савић, маг.инж.град.
Кристина Бошковић, дипл.инж.арх.

ОБРАЂИВАЧ: ИСТ урбан д.о.о. Ниш
Привредно друштво за просторно планирање, пројектовање и инжењеринг
Београд, Сремски мост, Колонистички 103, Нишка Бања, Ниш

